
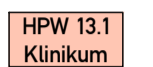


















Zeichenerklärung:

- 
14 Wendisch Rietz
 2.512 km²
 EW 1.523
 Ortsbezeichnung mit Nummer des Teilentwässerungsgebietes
 Fläche und Einwohnerwerte
- 
HPW 13.1
 Klinikum
 Pumpwerks-Nummer, Lagebezeichnung
- 
 Freigefällekanal - vorhanden

 Transportüberleitung - Hauptleitung - vorhanden

 Transportüberleitung - Nebenleitung - vorhanden

 Druckentwässerung - vorhanden

 Havarieleitung - vorhanden

 Transportüberleitung - geplant
- 
 Abwasserpumpwerk - vorhanden

 Abwasserpumpwerk - geplant

 Abwasserbehandlungsanlage - vorhanden
- 
 Einleitung - vorhanden

F
 Übergabestelle - Fäkalienannahmestation
- 
 Verbandsgrenze WAS

 Gemarkungsgrenze

 B-Plan-Gebiete

 Wasserschutzgebiete Zonen I bis III

 NSG

c							
b							
a							
Index	Art der Änderung		Datum	bearbeitet	gezeichnet	geprüft	
 BEV BAUWESEN · ENERGIE · VERKEHR		BEV Ingenieure GmbH Bauwesen · Energie · Verkehr Am Amtsgarten 10 15711 Königs Wusterhausen Telefon: (0 33 75) 469 86-0 E-Mail: mail@bev-ing.de			Telefon: (0 33 75) 469 86-0 Internet: www.bev-ing.de E-Mail: mail@bev-ing.de		DIN ISO 9001 Zertifizierung 
Auftraggeber:  WAS Wasser- und Abwasserzweckverband "Scharmützelsee-Storkow (Mark)"		Wasser- und Abwasserzweckverband "Scharmützelsee-Storkow (Mark)"			Förstnerwalder Straße 66 15859 Storkow/Mark Telefon: (0 33 678) 4117-0 Telefax: (0 33 678) 4117-40 Internet: www.was-storkow.de E-Mail: info@was-storkow.de		
Datum/Unterschrift: Abgestimmt mit		Datum/Unterschrift: Freigegeben durch					
Bauprojekt: Fortschreibung des Abwasserbeseitigungskonzept 2023 - 2027 WAS Storkow							
KONZEPT				- LAGEÜBERSICHT 39 Selchow Schmutzwasser			
Höhensystem/Lagebezug: -/ETRS89		Vermessung: 780x420		Blattgröße: 780x420		Kurzbezeichnung Plan: 22 1 08 ST-5-39	
Blattnr.: 1:5000		Datum: 24.11.2023		Datum: 24.11.2023		Datum: 24.11.2023	
Bearbeiter: Schranz		Gezeichnet: Krause		Geprüft: gez. Schieke, Meinusch		Dateiname: 22 1 08 ST-5-00_Ortsteile.dwg	
<small>Diese Zeichnung ist Eigentum der BEV Ingenieure GmbH. Unerlaubte Vervielfältigung sowie die Weitergabe an Dritte kann strafrechtliche Folgen haben. Wir übernehmen keine Gewähr für die Vollständigkeit, Aktualität, Genauigkeit und Richtigkeit sämtlicher Versorgungsträger sowie für die Flurkarte und deren Grundstücksdaten.</small>							
G:\BEV_WAS Storkow\22 1 08 Fortschreibung ABK 2023-2027\ZEICHNUNGEN\ST-Plan\22 1 08 ST-5-00_Ortsteile							